



GEMEINDE WETTRINGEN

KREIS STEINFURT

Flächennutzungsplan

**Anpassung im Wege der Berichtigung
für**

**Bebauungsplan Nr. 13 „Bergstraße“,
5. Änderung**

(Bebauungsplan der Innenentwicklung)

Projektnummer: 224375
Datum: 27.11.2024

IPW[■]
INGENIEURPLANUNG
Wallenhorst

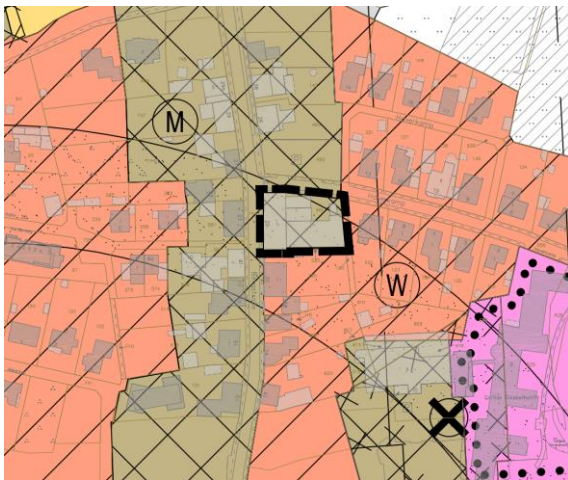
Der Rat der Gemeinde Wettringen hat am die 5. Änderung des Bebauungsplans Nr. 13 „Bergstraße“ als Satzung beschlossen.

Mit der ortsüblichen Bekanntmachung am ist dieser Bebauungsplan rechtsverbindlich geworden.

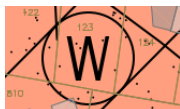
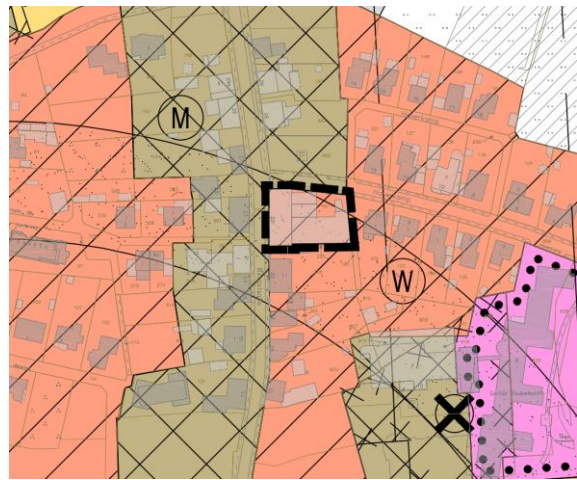
Das Verfahren wurde nach § 13a BauGB durchgeführt.

Der Flächennutzungsplan der Gemeinde Wettringen wird im Wege der Berichtigung entsprechend angepasst:

**Ausschnitt aus der bislang wirksamen
Flächennutzungsplandarstellung**



**Anpassung im Wege der Berichtigung
(gemäß § 13a Abs. 2 Nr. 2 BauGB)**



Wohnbaufläche

(nach § 5 Abs. 2 Nr. 1 BauGB i.V.m. § 1 Abs. 1 Nr. 1 BauNVO)



gemischte Baufläche

(nach § 5 Abs. 2 Nr. 1 BauGB i.V.m. § 1 Abs. 1 Nr. 2 BauNVO)

Wettringen, den

Bürgermeister

.....